


Koepelkerk



Routebeschrijving:


Vanuit de richting Utrecht/Apeldoorn (A12 of A50)

- Vanaf de A12 neemt u afrit Arnhem-Noord, ga richting Arnhem.
- Vanaf de A50 neemt u richting Arnhem-Centrum, ga richting Arnhem.
- U rijdt nu op de Apeldoornseweg.
- Volg borden Centrumring, na park Sonsbeek gaat u dus rechtsaf de Sonsbeekweg op.
- Ga aan de einde links onder het spoor door (sorteer hier rechts voor)
- De weg vervolgen, u rijdt nu de Willemstunnel in.
- In de tunnel rechts aanhouden de parkeergarage in.
- Voor tarieven zie site: <http://www.arnhem.nl/content.jsp?objectid=arnhemintern:63530>



Gereformeerde Kerk Arnhem

Koepelkerk




Vanuit de richting Nijmegen (A15 of A325)

- Vanaf de A15 gaat u richting Arnhem
- A325 richting Arnhem vervolgen
- A325 wordt Nijmeegseweg, vervolgen
- Brug over en bij rotonde half rond, dus rechtdoor.
- Centrumring vervolgen tot in de Willemstunnel
- In de tunnel rechts aanhouden de parkeergarage in.
- Voor tarieven, zie site: <http://www.arnhem.nl/content.jsp?objectid=arnhemintern:63530>



Gereformeerde Kerk Arnhem

Koepelkerk



Looproute vanaf station of parkeergarage

- Neem vanuit het station uitgang Centrumzijde, volg bordjes Centrum.
- Neem vanuit de garage uitgang Centrum.
- Loop richting Centrum/Willemsplein tot voorbij het busstation.
- Voet-fietspad volgen.
- Vlak na het busstation rechtsaf onder 'poort' door.
- U ziet de kerk midden op het plein staan.

